

**ПРОТОКОЛ №3
ГРОМАДСЬКОГО ОБГОВОРЕННЯ**

від 06 травня 2019 року

с. Соломоново

Присутні: 10 чоловік (список додається).

Слухали:

Лешко О.М. - секретаря сільської ради, яка запропонувала затвердити такий порядок денний:

1. Обрання головуючого і секретаря слухань.

2. Обговорення проекту детального плану території для розміщення пам'ятної каплиці, збудованої у рамках реалізації заходів щодо підготовки та відзначення в Україні 2000-ліття Різдва Христового в с. Соломоново Ужгородського району, Закарпатської області

За — 10, проти — немає, утрималось — немає.

Вирішили: затвердити порядок денний громадських слухань.

Слухали:

По першому питанню Лешко О.М. - секретаря сільської ради, яка попросила надати пропозиції щодо кандидатур головуючого і секретаря слухань.

Виступили:

Йовбак І.В. - запропонував головуючим обрати Лешко О.М.

Чубірка Л.П. - запропонувала секретарем обрати Рошко Л.М.

За — 10, проти — немає, утрималось — немає.

Вирішили: обрати Лешко О.М. — головуючим, Рошко Л.М. — секретарем громадських слухань.

Слухали:

По другому питанню обговорення головуючого Лешко О.М., яка говорила, що рішенням виконавчого комітету Соломонівської сільської ради №52 від 04.10.2019 року «Про замовлення детального плану території», було замовлено розроблення детального плану території земельної ділянки для розміщення пам'ятної каплиці, збудованої у рамках реалізації заходів щодо підготовки та відзначення в Україні 2000-ліття Різдва Христового в с. Соломоново Ужгородського району, Закарпатської області (далі - ДПТ), а також розпочато процедуру визначення, опису та оцінювання наслідків виконання документу державного планування для довкілля — стратегічна екологічна оцінка документу державного планування (далі — СЕО ДПТ).

Лешко О.М. зазначила, що на виконання Закону України «Про стратегічну екологічну оцінку» була проведена попередня оцінка проекту ДПТ і було визначено, що проект Детального плану відповідає лише одному із критеріїв, наведених у статті 2 Закону України «Про стратегічну екологічну оцінку», отже проведення СЕО щодо містобудівної документації не є обов'язковим, тому на

пленарному засіданні 13 сесії 7 скликання Соломонівської сільської ради (3-є засідання) від 21.03.2019 р. було прийнято рішення про нездійснення стратегічної екологічної оцінки проекту ДПТ.

6 квітня 2019 року в газеті «Новини Закарпаття», випуск №14 було розміщено повідомлення Соломонівської сільської ради про початок процедури розгляду та врахування пропозицій громадськості у проекті ДПТ.

Дата початку та строки здійснення процедури: громадське обговорення проекту Детального плану розпочато з дня їх оприлюднення - 6 квітня 2019 року на сайті Ужгородської районної ради за адресою <http://uzh-rajrada.gov.ua> та триватиме до 10 травня 2019 р.

Громадськість в межах строку громадського обговорення має право подати в письмовій формі зауваження та пропозиції до проекту документу державного планування. Усі зауваження і пропозиції до проекту ДПТ, одержані протягом встановленого строку, підлягають обов'язковому розгляду замовником. За результатами розгляду замовник враховує одержані зауваження або вмотивовано їх відхиляє.

На 06 травня 2019 року об чотирнадцятій годині у адмінприміщенні сільської ради за адресою с. Соломоново, вул. Миру, буд. 2 було призначено громадські слухання з презентацією та експонуванням проекту.

На сьогоднішній момент жодних пропозицій та зауважень від громадськості до проекту ДПТ до Соломонівської сільської ради не надходило.

Виступили:

Вошко Т.В. - головний архітектор проекту, коротко ознайомила присутніх із проектом детального плану території.

Било-Баренблат Г.В. проінформувала присутніх, що ДПТ розробляється з метою визначення територіального розвитку з урахуванням перспектив, обґрунтованих раціональним використанням територіальних та природних ресурсів, а також з метою оптимальної функціональної організації простору, яка має забезпечувати стійкий розвиток території, а також з метою підготовки документації для завершення оформлення правовстановлюючих документів на комунальне майно – пам'ятну каплицю, яку прийнято в комунальну власність як безхазяйне майно на підставі рішення Ужгородського міськрайонного суду Закарпатської області від 15.01.2018 року по справі №308/12834/17.

Детальний план території передбачає:

Розміщення будівель та споруд на проєктованій ділянці пов'язано з її конфігурацією та орієнтацією відносно сторін світу.

Враховуючи містобудівну ситуацію, що склалася, детальним планом запроєктовано розміщення пам'ятної каплиці.

На території загального користування передбачена стоянка для 14 легкових автомобілів, в тому числі 2 місця для автомобілів осіб з обмеженими фізичними можливостями.

Лешко О.М. зазначила, що пам'ятна каплиця збудована у 2000 роках, і прийнята у комунальну власність як безхазяйне майно, планова діяльність щодо будівництва даної каплиці не планується і здійснюватись не буде.

Лешко О.М. - спитала у присутніх чи є ще якісь запитання з приводу проекту ДПТ.

Запитання і пропозиції відсутні.

Вирішили:

Рекомендувати винести проект детального плану території для розміщення пам'ятної каплиці, збудованої у рамках реалізації заходів щодо підготовки та відзначення в Україні 2000-ліття Різдва Христового в с. Соломоново Ужгородського району, Закарпатської області на розгляд сесії Соломонівської сільської ради.

Головуючий



О.М.Лешко

Секретар









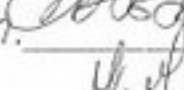


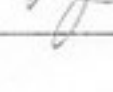
Л.М.Рошко

СПИСОК

присутніх, які брали участь в громадському обговоренні
проекту детального плану території для розміщення пам'ятної
каплиці, збудованої у рамках реалізації заходів щодо підготовки та відзначення
в Україні 2000-ліття Різдва Христового в с. Соломоново Ужгородського
району, Закарпатської області

с. Соломоново

06.05.2019 р.

1.  Мешко С.М.
2.  Дарушич І.В.
3.  Пошко І.М.
4.  Дан Дан Е.І.
5.  Чудірка А.Б.
6.  Вошко М.В.
7.  Ганю-Баренбляг Г.В.
8.  Киндак А.К.
9.  Коронова С.І.
10.  Шовбан І.І.
11. _____
12. _____
13. _____
14. _____
15. _____
16. _____
17. _____
18. _____
19. _____
20. _____